

SAS  
Parc Eolien  
des  
Hauts Poiriers

## PROJET DE PARC EOLIEN DES HAUTS POIRIERS (FOULAIN-CRENAY – 52)

Dossier de Demande d'Autorisation Environnementale

Cahier n°1 – Liste de complétude, version consolidée



Version 3

Dossier 19110072  
11/01/2023

réalisé par



**AUDDICE Environnement**  
**Agence Est**  
6 place Sainte-Croix  
51000 Châlons-en-Champagne  
03 26 64 05 01

## PROJET DE PARC EOLIEN DES HAUTS POIRIERS (FOULAIN-CRENAY – 52)




Dossier de Demande d’Autorisation Environnementale

Cahier n°1 – Liste de complétude, version consolidée

Version 3

SAS Parc Eolien des Hauts Poiriers

Version	Date	Description
Version 1	23/02/2018	Liste de complétude – Projet éolien des Hauts Poiriers
Version 2	27/01/2020	Liste de complétude – Projet éolien des Hauts Poiriers, complété suite à demande en cours d’instruction
Version 3	11/01/2023	Liste de complétude – Projet éolien des Hauts Poiriers, version actualisée en réponse à l’avis MRAe (27 octobre 2022)

Fonction	Nom -	Date	Signature
Rédaction	Aurélié COFFRAND – Ingénieur Environnement	23/02/2018	
Rédaction	Aurélié COFFRAND – Ingénieur Environnement Julien COCHARD – Chef de projet WKN GmbH	27/01/2020	
Rédaction	Aurélié COFFRAND – Ingénieur Environnement Julien COCHARD – Chef de projet WKN GmbH	11/01/2023	



Agir pour l’avenir  
de vos projets

auddice.com



## Check-list de complétude d'un dossier de demande d'autorisation environnementale d'une installation classée pour la protection de l'environnement Parcs éoliens

Cette check-list a pour objectif de vérifier la complétude du dossier de demande d'autorisation environnementale relatifs aux parcs éoliens.

Extrait de l'article R. 181-16 du code de l'environnement :

« Le préfet désigné à l'article R. 181-2 délivre un accusé de réception dès le dépôt de la demande d'autorisation lorsque le dossier comprend les pièces exigées par la sous-section 2 de la section 2 du présent chapitre pour l'autorisation qu'il sollicite. »

Les tableaux suivants sont à renseigner selon le contexte du projet :

- Pièces communes (points 1 à 18)
- Avis conformes (point 20)
- Pièces relatives aux autres autorisations associées à la demande ICPE (points 21 à 26) : elles sont fournies si le projet correspond aux items
- Contenu de l'étude d'impact (points 30 à 41)
- Contenu de l'étude de danger (points 38 à 46)

Il est recommandé de joindre ce document au dossier de demande d'autorisation en vue du rendez-vous avec le guichet unique pour le dépôt du dossier.

Les références des pages/chapitres dans la colonne de droite seront utilement renseignées par le demandeur pour faciliter les opérations de vérification.

Dans le cas où l'absence d'un point signalé comme obligatoire est constaté, l'accusé réception du dossier ne sera pas délivré et les dossiers déposés seront rendus.

## Caractéristiques du projet

<b>Pétitionnaire</b>	SAS Parc Eolien des Hauts Poiriers						
<b>Commune</b> <b>Adresse</b> <i>)Préciser le lieu et l'adresse exacts du projet)</i>		Lambert 93		WGS 84		Altitude NGF (m)	Commune
	<b>Installation</b>	<b>X</b>	<b>Y</b>	<b>E</b>	<b>N</b>		
	<b>E1</b>	860130	6772162	5° 08' 54,93"	48° 01' 48,84"	360	Foulain-Crenay
	<b>E2</b>	859812	6771750	5° 08' 39,04"	48° 01' 35,78"	377	Foulain-Crenay
	<b>E3</b>	859542.3	6771078.9	5° 08' 25,14"	48° 01' 14,28"	380	Foulain-Crenay
	<b>E4</b>	859466.8	6770610.2	5° 08' 20,88"	48° 00' 59,17"	380	Foulain-Crenay
	<b>E5</b>	859494	6770171.9	5° 08' 21,62"	48° 00' 44,95"	371	Foulain-Crenay
	<b>E6</b>	860593.2	6770284.4	5° 09' 14,82"	48° 00' 47,63"	370	Foulain-Crenay
	<b>E7</b>	860727.1	6769902.8	5° 09' 20,78"	48° 00' 35,15"	374	Foulain-Crenay
	<b>E8</b>	861091.8	6769655.1	5° 09' 38,06"	48° 00' 26,80"	365	Foulain-Crenay
	<b>PDL 1</b>	860112.6	6771245.8	5° 08' 52,89"	48° 01' 19,18"	376	Foulain-Crenay
<b>PDL 2</b>	860108.3	6771234.6	5° 08' 52,67"	48° 01' 18,82"	376	Foulain-Crenay	
<b>PDL 3</b>	860273.4	6770743.7	5° 08' 59,99"	48° 01' 02,78"	349	Foulain-Crenay	
	X	Autorisation au titre des installations classées pour la protection de l'environnement (ICPE) - Article L. 181-1-2° du code de l'environnement Parc éolien					
<b>Intitulé du projet</b>	Parc Eolien des Hauts Poiriers						
<b>Coordonnées du siège social</b>	Immeuble Le Sanitat - 10 rue Charles Brunellière - 44100 NANTES						
<b>N° et date de dépôt</b>	Dossier n° ... déposé au guichet unique de ... le ...						
	Non	Autorisation spéciale au titre des réserves naturelles en application des articles L. 332-6 et L. 332-9					
	Non	Autorisation spéciale au titre des sites classés ou en instance de classement en application des articles L. 341-7 et L. 341-10					
	Non	Dérogation au titre de l'article L. 411-2 du code de l'environnement (site d'intérêt géologique, espèces protégées)					
	Non	Absence d'opposition au titre des sites Natura 2000					
	Non	Déclaration ou enregistrement ICPE					
	Non	Autorisation d'exploiter au titre de l'article L. 311-1 du code de l'énergie					
	Non	Autorisation de défrichement au titre des articles L. 214-13 et L. 341-3 du code forestier					
	Non	Autorisation au titre des obstacles à la navigation aérienne					
<b>Nom et coordonnées de la personne responsable du dossier</b>	Nom : Cochard Prénom : Julien Téléphone : 0788247972 Courrier électronique : j.cochard@wkn-france.fr Adresse : Immeuble Le Sanitat - 10 rue Charles Brunellière - 44100 NANTES						

n°	Éléments du dossier	Réf. CE	Description	Oblig./ Faculta	Présence		Références des pages du dossier
					Oui	Non	
<b>Pièces obligatoires</b>							
1	Identité du demandeur	R181-13 1°	<p><u>personne physique</u> :</p> <ul style="list-style-type: none"> <li>- nom, prénoms, date de naissance et adresse</li> </ul> <p><u>personne morale</u> :</p> <ul style="list-style-type: none"> <li>- dénomination ou raison sociale, forme juridique, SIRET, adresse siège social, qualité du signataire de la demande</li> </ul>	○	<input checked="" type="checkbox"/>	○	Cahier 3 - Description de la demande (Chapitre 1 pages 8 et 9)
2	Description du projet	R181-13 4°	<ul style="list-style-type: none"> <li>- nature et du volume de l'activité envisagée ;</li> <li>- modalités d'exécution et de fonctionnement ;</li> <li>- procédés mis en œuvre ;</li> <li>- indication de la ou des rubriques des nomenclatures dont le projet relève ;</li> <li>- moyens de suivi et de surveillance ;</li> <li>- moyens d'intervention en cas d'incident ou d'accident ;</li> <li>- conditions de remise en état du site après exploitation ;</li> <li>- nature, origine et volume des eaux utilisées ou affectées</li> </ul>	○	<input checked="" type="checkbox"/>	○	<p>Cahier 3 - Description de la demande (§4.3 page 35 et annexe 2 page 45)</p> <p>Cahier 5a-1 - Etude d'impact sur l'environnement (chapitre 4 pages 114 à 125 et chapitre 5 §5.1.2 et §5.1.3 pages 129 à 132)</p> <p>Cahier 6 - Etude de dangers et résumé non technique (§2.7 pages 36 à 43)</p>
2bis	Informations propres au projet	R181-15	pièces, documents et informations propres au projet pour lequel l'autorisation est sollicitée ainsi qu'aux espaces et espèces faisant l'objet de mesures de protection auxquels il est susceptible de porter atteinte ( <i>peuvent figurer dans l'étude d'impact ou de dangers</i> )	○	<input checked="" type="checkbox"/>	○	Cahier 5a-1 - Etude d'impact sur l'environnement (chapitre 4 pages 114 à 125 et chapitre 5 pages 128 à 215)
3	Capacités techniques et financières	D181-15-2 I 3°	dont le pétitionnaire dispose, ou, lorsque ces capacités ne sont pas constituées au dépôt de la demande d'autorisation, les modalités prévues pour les établir	○	<input checked="" type="checkbox"/>	○	Cahier 2 - Note de présentation non technique et cahier 3 - Description de la demande (chapitre 2 pages 12 à 17)
4	Garanties financières	D181-15-2 I 8 R. 515-101 AM 26/08/2011	notamment leur nature, leur montant et les délais de leur constitution	○	<input checked="" type="checkbox"/>	○	Cahier 2 - Note de présentation non technique et cahier 3 - Description de la demande (chapitre 3 page 20)
<b>Éléments graphiques</b>							
5	Lieu du projet	R181-13 2°	<ul style="list-style-type: none"> <li>- mention du lieu</li> <li>- plan de situation du projet à l'échelle 1/25 000 ou 1/50 000 indiquant l'emplacement</li> </ul>	○	<input checked="" type="checkbox"/>	○	<p>Cahier 2 - Note de présentation non technique et cahier 3 - Description de la demande (chapitre 4 §4.2 page 28)</p> <p>Cahier 4 - Plans réglementaires</p>
6	Représentations graphiques	R181-13 7°	éléments graphiques, plans ou cartes utiles à la compréhension des pièces du dossier	○	<input checked="" type="checkbox"/>	○	Cahier 4 - Plans réglementaires
7	Plan d'ensemble	D181-15-2 I 9	à l'échelle de 1/200 (une échelle réduite peut être admise)	○	<input checked="" type="checkbox"/>	○	Cahier 4 - Plans réglementaires
<b>Études connexes</b>							
8	Étude d'impact	R181-13 5°	➔ <i>Points 30 à 41.</i>	○	<input checked="" type="checkbox"/>	○	Cahier 5a-1 - Etude d'impact sur l'environnement

n°	Éléments du dossier	Réf. CE	Description	Oblig./ Faculta	Présence		Références des pages du dossier
					Oui	Non	
9	Évaluation des incidences Natura 2000	L414-4 R414-19	Évaluation au regard des objectifs de conservation des sites N 2000 (R414-23) (voir points 24 et 34)	O	<input checked="" type="checkbox"/>	<input type="checkbox"/>	Cahier 5a-2 Etude écologique
10	Étude de dangers	D181-15-2 I 10	→ Points 50 à 58.	O	<input checked="" type="checkbox"/>	<input type="checkbox"/>	Cahier 6 Etude de dangers et résumé non technique
<b>Droits sur les terrains</b>							
11	Propriété du terrain	R181-13 3°	document attestant : propriété ou droit d'y réaliser le projet ou procédure pour y conférer le droit	O	<input checked="" type="checkbox"/>	<input type="checkbox"/>	Cahier 2 - Note de présentation non technique (annexe 1 page 86) Cahier 3 - Description de la demande (annexe 1 page 44)
12	Implantation sur un site nouveau	D181-15-2 I 11	avis du propriétaire, lorsqu'il n'est pas le pétitionnaire, ainsi que celui du maire ou du président de l'établissement public de coopération intercommunale compétent en matière d'urbanisme, sur la remise en état due site lors de l'arrêt définitif de l'installation	O	<input checked="" type="checkbox"/>	<input type="checkbox"/>	Cahier 2 - Note de présentation non technique (annexe 4 pages 87 à 93) Cahier 3 - Description de la demande (annexe 4 pages 47 à 53)
13	Conformité urbanisme	D181-15-2 I 12 a)	document établissant que le projet est conforme aux documents d'urbanisme	O	<input checked="" type="checkbox"/>	<input type="checkbox"/>	Cahier 5a-1 - Etude d'impact sur l'environnement (§2.3.1.5 pages 86 et 87, §5.3.1.1 page 167)
14	Dérogation à la distance d'éloignement du voisinage	D181-15-2 I 12 b)	(en cas de non application du point 13) lorsqu'un établissement public de coopération intercommunale ou une commune a arrêté un projet de plan local d'urbanisme avant la date de dépôt de la demande d'autorisation environnementale et que les installations projetées ne respectent pas la distance d'éloignement	F	<input type="checkbox"/>	<input checked="" type="checkbox"/>	
15	Révision, modification ou mise en compatibilité du document d'urbanisme afin de permettre la délivrance de l'autorisation	D181-15-2 I 13	dans le cas d'un document d'urbanisme contraire au projet, délibération ou acte formalisant la procédure d'évolution du plan local d'urbanisme, du document en tenant lieu ou de la carte communale	F	<input type="checkbox"/>	<input checked="" type="checkbox"/>	
16	Autorisation prévue au titre de la protection du patrimoine	D181-15-2 I 12 c)	modification de l'état des parties extérieures des immeubles bâtis d'un site patrimonial remarquable ou de l'aspect extérieur d'un immeuble, bâti ou non bâti, protégé au titre des abords de monuments historiques : – notice de présentation des travaux envisagés indiquant les matériaux utilisés et les modes d'exécution des travaux ; – plan de situation du projet, précisant le périmètre du site patrimonial remarquable ou des abords de monuments historiques ; – plan de masse faisant apparaître les constructions, les clôtures et les éléments paysagers existants et projetés ; – deux documents photographiques permettant de situer le terrain respectivement dans l'environnement proche et le paysage lointain ; – des montages larges photographiques ou des dessins permettant d'évaluer dans de bonnes conditions les effets du projet sur le paysage en le situant	F	<input type="checkbox"/>	<input checked="" type="checkbox"/>	

n°	Éléments du dossier	Réf. CE	Description	Oblig./ Faculta	Présence		Références des pages du dossier
					Oui	Non	
			notamment par rapport à son environnement immédiat et au périmètre du site patrimonial remarquable ou des abords de monuments historiques				
<b>Autres</b>							
17	Note de présentation non technique du projet	R181-13 8°	<i>en plus des résumés non techniques (points 30 et 58)</i>	○	<input checked="" type="checkbox"/>	○	Cahier 2 Note de présentation non technique
18	Organisation du réseau électrique interne		-Plans ; -Schéma électrique unifilaire permettant de comprendre l'organisation du réseau interne ; -Informations précises et fiables sur la section des câbles, leur nature et leur longueur.	○	<input checked="" type="checkbox"/>	○	Cahier 6 - Etude de dangers et résumé non technique (chapitre 3 pages 68 à 72)

n°	Éléments du dossier	Réf. CE	Description	Oblig./ Faculta.	présence		Références des pages du dossier
					oui	non	
<i>Pièces facultatives</i>							
20	Avis conformes	R181-32	le pétitionnaire peut joindre au dossier de demande d'autorisation environnementale les avis :				
			1° du ministre chargé de l'aviation civile	F	<input checked="" type="checkbox"/>	<input type="checkbox"/>	Cahier 7 Avis conformes
			2° du ministre de la défense ;	F	<input checked="" type="checkbox"/>	<input type="checkbox"/>	Cahier 7 Avis conformes
			3° de l'architecte des Bâtiments de France si l'autorisation environnementale tient lieu des autorisations prévues par les articles L621-32 et L632-1 du code du patrimoine ;	F	<input type="checkbox"/>	<input checked="" type="checkbox"/>	
			4° des opérateurs radars et de VOR (visual omni range) dans les cas prévus par un arrêté du ministre chargé des installations classées.	F	<input type="checkbox"/>	<input checked="" type="checkbox"/>	

n°	Éléments du dossier	Réf. CE	Description	Oblig./ Faculta.	présence		Références des pages du dossier
					oui	non	
<i>Pièces relatives aux autres autorisations associées à la demande ICPE</i>							
21	Autorisation de modification de l'état ou de l'aspect d'une réserve naturelle nationale	D181-15-3	Le dossier de demande est complété par des éléments permettant d'apprécier les conséquences de l'opération sur l'espace protégé et son environnement conformément aux dispositions du 4° de l'article R. 332-23	F	<input type="radio"/>	<input checked="" type="radio"/>	
22	Autorisation de modification de l'état des lieux ou de l'aspect d'un site classé ou en instance de classement	D181-15-4	1° description générale du site classé ou en instance de classement accompagnée d'un plan de l'état existant ; 2° plan de situation du projet, mentionné au point 2, précise le périmètre du site classé ou en instance de classement ; 3° report des travaux projetés sur le plan cadastral à une échelle appropriée ; 4° descriptif des travaux en site classé précisant la nature, la destination et les impacts du projet à réaliser accompagné d'un plan du projet et d'une analyse des impacts paysagers du projet ; 5° plan de masse et des coupes longitudinales adaptées à la nature du projet et à l'échelle du site ; 6° nature et la couleur des matériaux envisagés ; 7° traitement des clôtures ou aménagements et les éléments de végétation à conserver ou à créer ; 8° documents photographiques permettant de situer le terrain respectivement dans l'environnement proche et si possible dans le paysage lointain. Les points et les angles des prises de vue sont reportés sur le plan de situation ; 9° montages larges photographiques ou des dessins permettant d'évaluer dans de bonnes conditions les effets du projet sur le paysage en le situant notamment par rapport à son environnement immédiat et au périmètre du site classé	F	<input type="radio"/>	<input checked="" type="radio"/>	
23	Dérogations faune/flore (espèces protégées)	D181-15-5	Descriptions : 1° des espèces concernées, avec leur nom scientifique et nom commun ; 2° des spécimens de chacune des espèces faisant l'objet de la demande avec une estimation de leur nombre et de leur sexe ; 3° de la période ou des dates d'intervention ; 4° des lieux d'intervention ; 5° s'il y a lieu, des mesures de réduction ou de compensation mises en œuvre, ayant des conséquences bénéfiques pour les espèces concernées ; 6° de la qualification des personnes amenées à intervenir ; 7° du protocole des interventions : modalités techniques, modalités d'enregistrement des données obtenues ; 8° des modalités de compte rendu des interventions	F	<input type="radio"/>	<input checked="" type="radio"/>	
24	Absence d'opposition Natura 2000	L181-2 6° L 414-4 R414-19	Les dossiers relatifs aux projets ayant une incidence sur les sites Natura 2000, susceptible d'affecter leur bon état de conservation, doivent comporter les éléments permettant à l'autorité décisionnaire de statuer sur leur réalisation (voir points 9 et 34).	F	<input type="radio"/>	<input checked="" type="radio"/>	



n°	Éléments du dossier	Réf. CE	Description	Oblig./ Faculta.	présence		Références des pages du dossier
					oui	non	
25	Autorisation de défrichement	D181-15-9	1° déclaration indiquant si, à la connaissance du pétitionnaire, les terrains ont été ou non parcourus par un incendie durant les quinze années précédant l'année de la demande. Lorsque le terrain relève du régime forestier, cette déclaration est produite dans les conditions de l'article R. 341-2 du code forestier ; 2° localisation de la zone à défricher sur le plan de situation mentionné au point 2 et l'indication de la superficie à défricher, par parcelle cadastrale et pour la totalité de ces superficies. Lorsque le terrain relève du régime forestier, ces informations sont produites dans les conditions de l'article R. 341-2 du code forestier ; 3° extrait du plan cadastral	F	<input type="radio"/>	<input checked="" type="radio"/>	
26	Autorisation pour la production d'énergie	D181-15-8	<i>au titre du L311-1 du code de l'énergie, pour les parcs de puissance raccordée supérieure à 50MW</i> le dossier de demande précise ses caractéristiques, notamment sa capacité de production, les techniques utilisées, ses rendements énergétiques et les durées prévues de fonctionnement	F	<input type="radio"/>	<input checked="" type="radio"/>	

n°	Éléments du dossier	Réf. CE	Description	Oblig./ Faculta	présence		Références des pages du dossier
					oui	non	
<b>Contenu de l'étude d'impact (Articles R 181-13-5 et R. 122-5-II)</b>							
30	Résumé non technique des informations	R122-5 II 1°	peut faire l'objet d'un document indépendant <i>En plus de la note de présentation non technique (point 17)</i>	○	<input checked="" type="checkbox"/>	○	Cahier 5b Résumé non technique de l'étude d'impact sur l'environnement
31	Description du projet	R122-5 II 2°	<ul style="list-style-type: none"> <li>– description de la localisation du projet ;</li> <li>– description des caractéristiques physiques de l'ensemble du projet, y compris, le cas échéant, des travaux de démolition nécessaires, et des exigences en matière d'utilisation des terres lors des phases de construction et de fonctionnement ;</li> <li>– description des principales caractéristiques de la phase opérationnelle du projet, relatives au procédé de fabrication, à la demande et l'utilisation d'énergie, la nature et les quantités des matériaux et des ressources naturelles utilisés ;</li> <li>– estimation des types et des quantités de résidus et d'émissions attendus, tels que la pollution de l'eau, de l'air, du sol et du sous-sol, le bruit, la vibration, la lumière, la chaleur, la radiation, et des types et des quantités de déchets produits durant les phases de construction et de fonctionnement.</li> </ul>	○	<input checked="" type="checkbox"/>	○	<p>Cahier 2 - Note de présentation non technique et cahier 3 - Description de la demande (chapitre 4 §4.2 pages 28 à 34)</p> <p>Cahier 2 - Note de présentation non technique (annexe 4 pages 87 à 93)</p> <p>Cahier 3 - Description de la demande (annexe 4 pages 47 à 53)</p> <p>Cahier 5a-1 - Etude d'impact sur l'environnement (chapitre 4 pages 114 à 125, chapitre 5 §5.1 pages 128 à 139 et §5.3 pages 167 à 202)</p>
32	État actuel de l'environnement et son évolution probable	R122-5 II 3°	description des aspects pertinents de l'état actuel de l'environnement et de leur évolution en cas de mise en œuvre du projet, dénommée "scénario de référence", et un aperçu de l'évolution probable de l'environnement en l'absence de mise en œuvre du projet, dans la mesure où les changements naturels par rapport au scénario de référence peuvent être évalués moyennant un effort raisonnable sur la base des informations environnementales et des connaissances scientifiques disponibles ;	○	<input checked="" type="checkbox"/>	○	Cahier 5a-1 - Etude d'impact sur l'environnement (chapitre 3 §3.3 page 112)
33	Description des facteurs susceptibles d'être affectés de manière notable par le projet	R122-5 II 4°	population, santé humaine, biodiversité, terres, sol, eau, air, climat, biens matériels, patrimoine culturel, y compris les aspects architecturaux et archéologiques, et paysage	○	<input checked="" type="checkbox"/>	○	Cahier 5a-1 - Etude d'impact sur l'environnement (chapitre 2 pages 34 à 105)
34	Incidences notables que le projet est susceptible d'avoir sur l'environnement	R122-5 II 5°	<p>résultant de :</p> <ul style="list-style-type: none"> <li>– la construction et de l'existence du projet, y compris, le cas échéant, des travaux de démolition ;</li> <li>– l'utilisation des ressources naturelles, en particulier les terres, le sol, l'eau et la biodiversité, en tenant compte, dans la mesure du possible, de la disponibilité durable de ces ressources ;</li> <li>– l'émission de polluants, du bruit, de la vibration, de la lumière, la chaleur et la radiation, de la création de nuisances et de l'élimination et la valorisation des déchets ;</li> <li>– risques pour la santé humaine, pour le patrimoine culturel ou pour l'environnement</li> <li>– cumul des incidences avec d'autres projets existants ou approuvés, en</li> </ul>	○	<input checked="" type="checkbox"/>	○	<p>Cahier 5a-1 - Etude d'impact sur l'environnement (chapitre 5 pages 128 à 215)</p> <p>Cahier 5a-2 - Etude écologique (pages 128 à 159)</p> <p>Cahier 5a-4 - Etude paysagère - mémoire (pages 82 à 117)</p> <p>Cahier 5a-5 - Etude paysagère - carnet de photomontages</p>

n°	Éléments du dossier	Réf. CE	Description	Oblig./ Faculta	présence		Références des pages du dossier
					oui	non	
			tenant compte le cas échéant des problèmes environnementaux relatifs à l'utilisation des ressources naturelles et des zones revêtant une importance particulière pour l'environnement susceptibles d'être touchées ; – incidences du projet sur le climat et de la vulnérabilité du projet au changement climatique ; – technologies et des substances utilisées Évaluation au regard des objectifs de conservation des sites N 2000 (R414-23)	<input type="radio"/>	<input checked="" type="radio"/>	<input type="radio"/>	Cahier 5a-1 - Etude d'impact sur l'environnement (§5.1.4.3 pages 133 à 136) Cahier 5a-2 - Etude écologique (pages 189 à 205)
35	Incidences négatives notables attendues du projet sur l'environnement	R122-5 II 6°	résultant de la vulnérabilité du projet à des risques d'accidents ou de catastrophes majeurs en rapport avec le projet concerné.	<input type="radio"/>	<input checked="" type="radio"/>	<input type="radio"/>	Cahier 5a-1 - Etude d'impact sur l'environnement (§5.1.6.3 page 138) Cahier 6 -Etude de dangers et résumé non technique (§2.7 pages 36 à 43)
36	Solutions de substitution raisonnables qui ont été examinées par le maître d'ouvrage	R122-5 II 7°	fonction du projet proposé et de ses caractéristiques spécifiques, et une indication des principales raisons du choix effectué, notamment une comparaison des incidences sur l'environnement et la santé humaine	<input type="radio"/>	<input checked="" type="radio"/>	<input type="radio"/>	Cahier 5a-1 - Etude d'impact sur l'environnement (chapitre 3 pages 108 à 112) Cahier 5a-2 - Etude écologique (pages 143 et 144) Cahier 5a-4 - Etude paysagère - mémoire (pages 63 à 81)
37	Mesures prévues par le maître de l'ouvrage pour éviter réduire compenser les effets notables du projet	R122-5 II 8°	pour : – éviter les effets négatifs notables du projet sur l'environnement ou la santé humaine et réduire les effets n'ayant pu être évités ; – compenser, lorsque cela est possible, les effets négatifs notables du projet sur l'environnement ou la santé humaine qui n'ont pu être ni évités ni suffisamment réduits.	<input type="radio"/>	<input checked="" type="radio"/>	<input type="radio"/>	Cahier 5a-1 - Etude d'impact sur l'environnement (chapitre 5 pages 128 à 215 et chapitre 6 pages 218 à 222) Cahier 5a-2 - Etude écologique (pages 160 à 169) Cahier 5a-4 - Etude paysagère - mémoire (pages 119 à 132)
38	Modalités de suivi des mesures d'évitement, de réduction et de compensation proposées	R122-5 II 9°		F	<input type="radio"/>	<input checked="" type="radio"/>	
39	Description des méthodes de prévision ou des éléments probants	R122-5 II 10°	utilisés pour identifier et évaluer les incidences notables sur l'environnement	<input type="radio"/>	<input checked="" type="radio"/>	<input type="radio"/>	Cahier 5a-1 - Etude d'impact sur l'environnement (chapitre 9 pages 230 et 231)
40	Noms du ou des maîtres d'œuvre du dossier	R122-5 II 11°	noms, qualités et qualifications du ou des experts qui ont préparé l'étude d'impact et les études ayant contribué à sa réalisation	<input type="radio"/>	<input checked="" type="radio"/>	<input type="radio"/>	Cahier 5a-1 - Etude d'impact sur l'environnement (chapitre 8 page 228)
41	Redondance avec étude de danger	R122-5 II 12°	Lorsque certains des éléments requis ci-dessus figurent dans l'étude des dangers, il en est fait mention dans l'étude d'impact	<input type="radio"/>	<input checked="" type="radio"/>	<input type="radio"/>	Cahier 5a-1 - Etude d'impact sur l'environnement (§2.1.4 pages 39 et 40, §2.1.6 pages 41 à 45, §2.3.1.5 pages 86 et 87, §2.3.4 pages 92 et 93, §4.1 pages 114 à 116, §4.2 page 117 à 121)

n°	Éléments du dossier	Réf. CE	Description	Oblig./ Faculta.	présence		Références des pages du dossier
					oui	non	
<i>Contenu de l'étude de danger - Article D 181-15-2-I-10° Guide technique de mai 2012</i>							
50	Informations générales concernant l'installation			○	<input checked="" type="checkbox"/>	○	Cahier n°6 Etude de dangers et résumé non technique (§2.2 du chapitre 2)
51	Description de l'environnement de l'installation			○	<input checked="" type="checkbox"/>	○	Cahier n°6 Etude de dangers et résumé non technique (§2.3 du chapitre 2)
52	Description de l'installation			○	<input checked="" type="checkbox"/>	○	Cahier n°6 Etude de dangers et résumé non technique (§2.4 du chapitre 2)
53	Identification des potentiels de dangers de l'installation			○	<input checked="" type="checkbox"/>	○	Cahier n°6 Etude de dangers et résumé non technique (§2.5 du chapitre 2)
54	Analyse des retours d'expérience			○	<input checked="" type="checkbox"/>	○	Cahier n°6 Etude de dangers et résumé non technique (§2.6 du chapitre 2)
55	Analyse préliminaire des risques			○	<input checked="" type="checkbox"/>	○	Cahier n°6 Etude de dangers et résumé non technique (§2.7 du chapitre 2)
56	Étude détaillée des risques			○	<input checked="" type="checkbox"/>	○	Cahier n°6 Etude de dangers et résumé non technique (§2.8 du chapitre 2)
57	Conclusion			○	<input checked="" type="checkbox"/>	○	Cahier n°6 Etude de dangers et résumé non technique (§2.9 du chapitre 2)
58	Résumé non technique			○	<input checked="" type="checkbox"/>	○	Cahier n°6 Etude de dangers et résumé non technique (chapitre 1)